

PODLEŠÍ - LOKALITA BV4

ÚZEMNÍ STUDIE

REGULACE ÚZEMÍ 1:500










POŘIZOVATEL: OBEC PODLEŠÍ

ZHOTOVITEL: IVAN PLICKA STUDIO s.r.o.

02 / 2015



Legenda:

-  stávající polohopis
-  návrh parcelace
-  stavební čára
-  komunikace
-  soukromá zeleň
-  doporučené umístění domu
-  1248 m² výměra pozemku
-  hranice 30 m od okraje lesa
-  koridory stávajících vodotečí